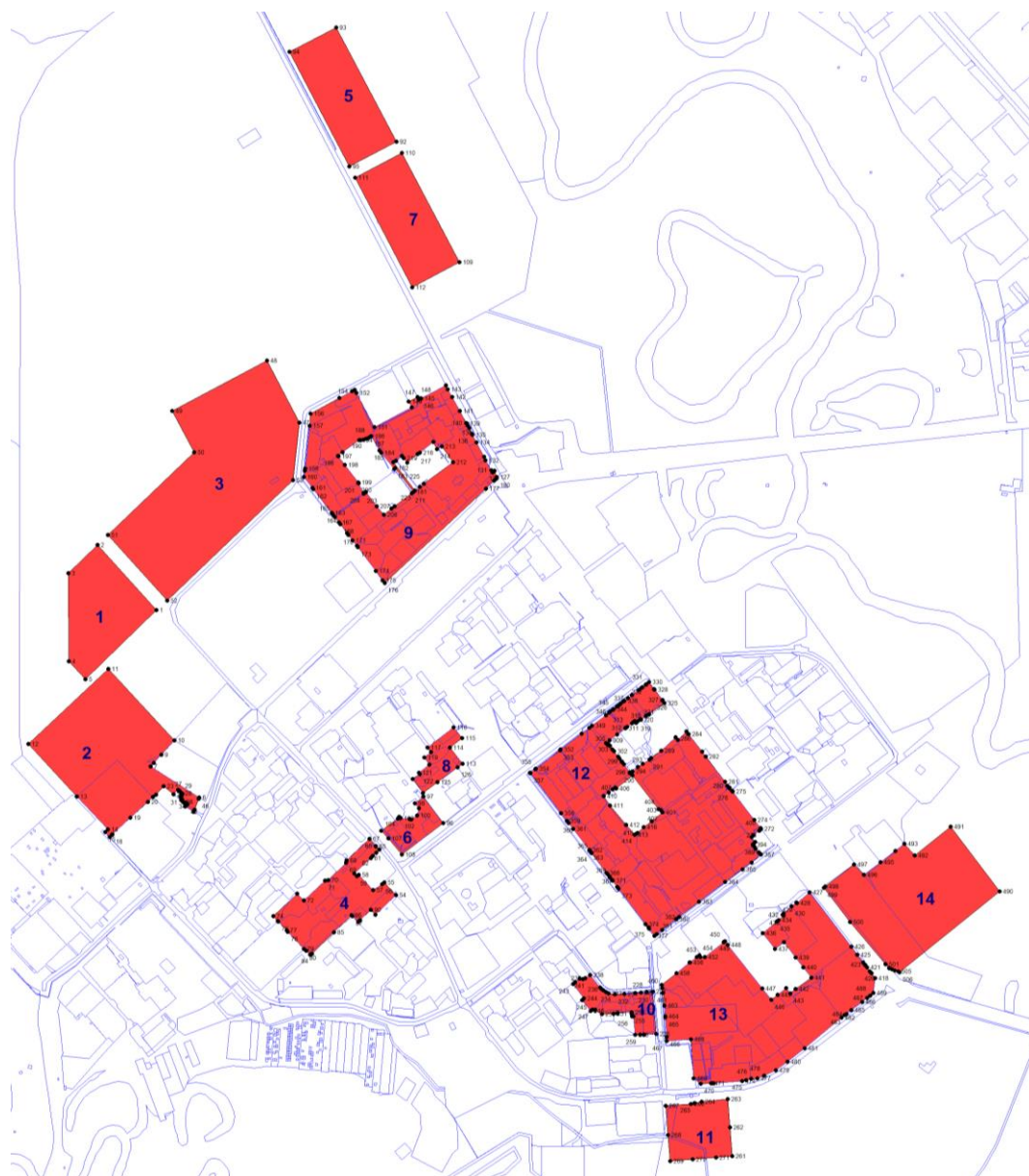


**ОПИСАНИЕ МЕСТОПОЛОЖЕНИЯ ГРАНИЦ
территориальной зоны Ж-1. Многоэтажной жилой застройки**

План границ объекта



Масштаб 1:15000

Используемые условные знаки и обозначения:

Условные обозначения

- Граница земельного участка, согласно сведениям ЕГРН
- Территориальная зона Ж-1
- Характерная точка территориальной зоны Ж-1

Подпись _____ Дата " __ " _____ 2018 г.

Место для оттиска печати (при наличии) лица, составившего описание местоположения границ объекта

**ОПИСАНИЕ МЕСТОПОЛОЖЕНИЯ ГРАНИЦ
территориальной зоны Ж-2. Среднеэтажной жилой застройки**

План границ объекта



Масштаб 1:15000

Используемые условные знаки и обозначения:

Условные обозначения

Граница земельного участка, согласно сведениям ЕГРН

Территориальная зона Ж-2

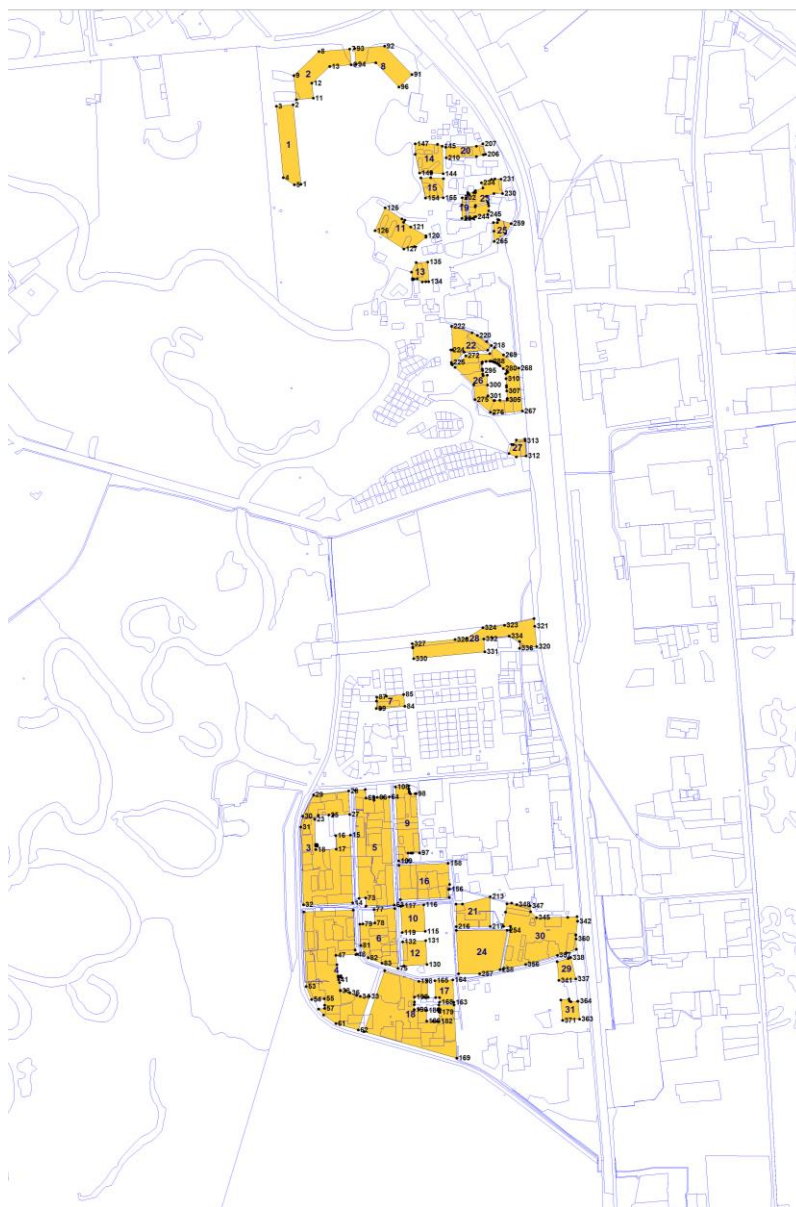
• Характерная точка территориальной зоны Ж-2

Подпись _____ Дата " __ " _____ 2018 г.

Место для оттиска печати (при наличии) лица, составившего описание местоположения границ объекта

**ОПИСАНИЕ МЕСТОПОЛОЖЕНИЯ ГРАНИЦ
территориальной зоны Ж-3. Малоэтажной жилой застройки**

План границ объекта



Масштаб 1:12000

Используемые условные знаки и обозначения:

Условные обозначения

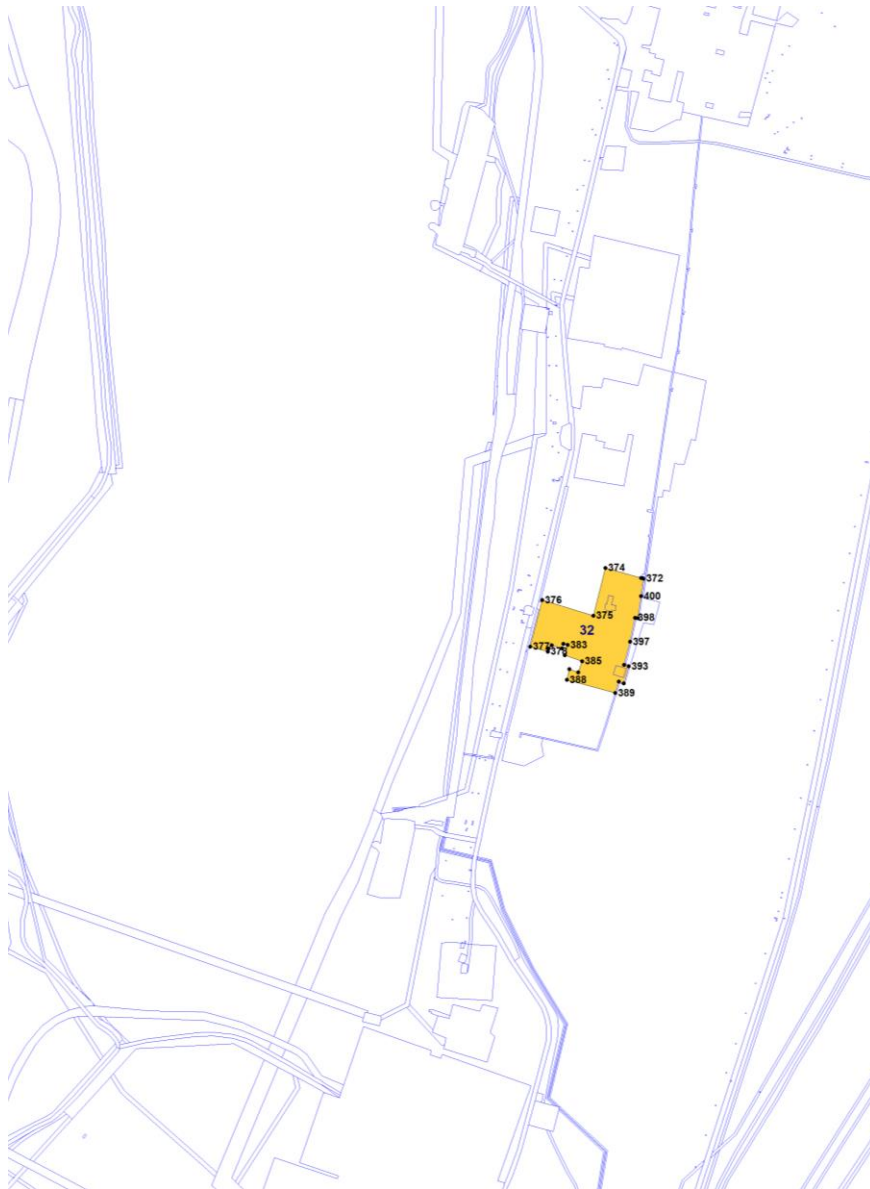
- Границы земельного участка, согласно сведениям ЕГРН
- Территориальная зона Ж-3
- ✦ Характерная точка территориальной зоны Ж-3

Подпись _____ Дата " __ " _____ 2018 г.

Место для оттиска печати (при наличии) лица, составившего описание местоположения границ объекта

**ОПИСАНИЕ МЕСТОПОЛОЖЕНИЯ ГРАНИЦ
территориальной зоны Ж-3. Малоэтажной жилой застройки**

План границ объекта



Масштаб 1:10000

Используемые условные знаки и обозначения:

Условные обозначения

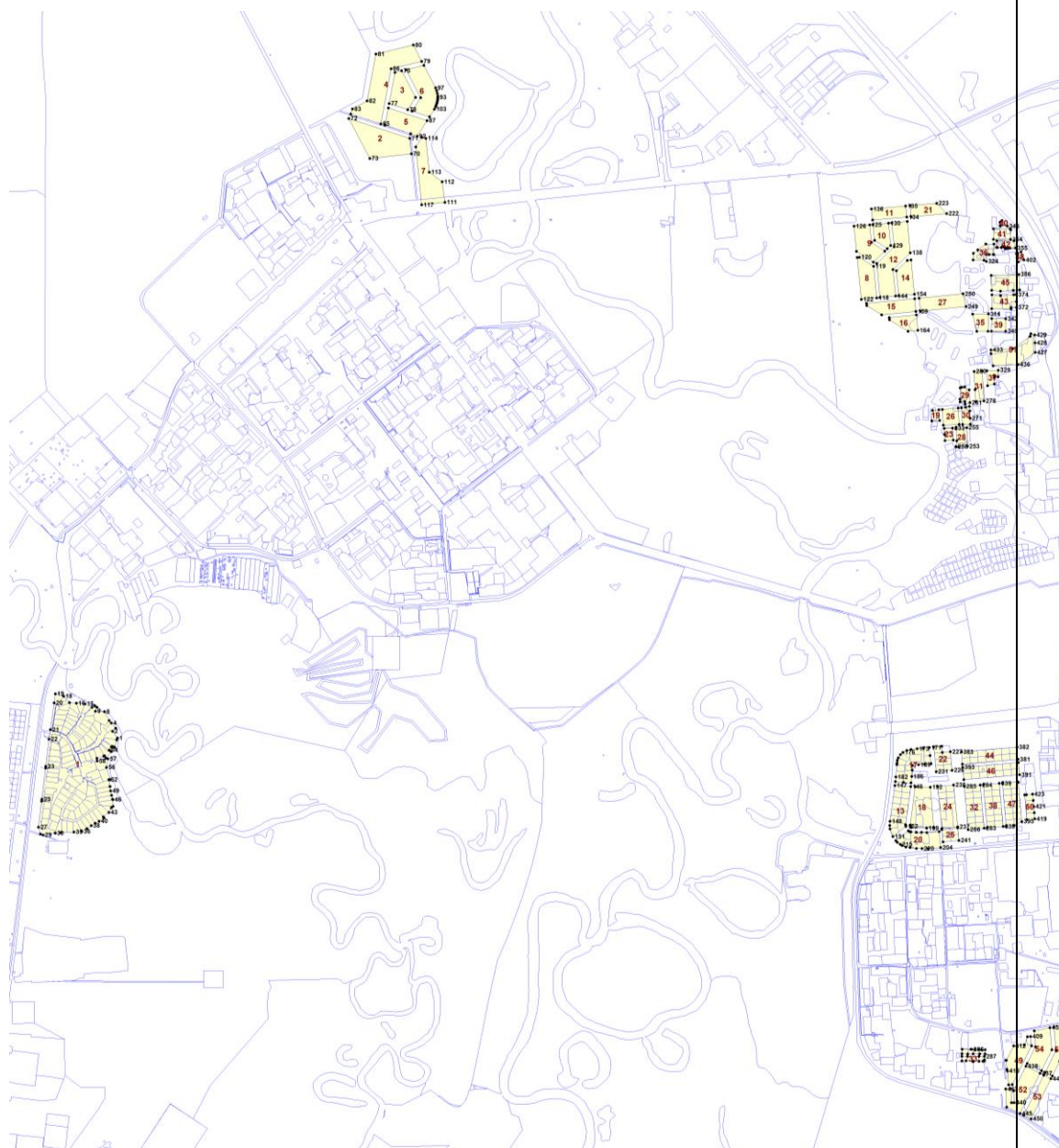
- Границы земельного участка, согласно сведениям ЕГРН
- Территориальная зона Ж-3
- ♦ Характерная точка территориальной зоны Ж-3

Подпись _____ Дата " __ " _____ 2018 г.

Место для оттиска печати (при наличии) лица, составившего описание местоположения границ объекта

**ОПИСАНИЕ МЕСТОПОЛОЖЕНИЯ ГРАНИЦ
территориальной зоны Ж-4. Индивидуальной жилой застройки**

План границ объекта



Масштаб 1:13000

Используемые условные знаки и обозначения:

Условные обозначения

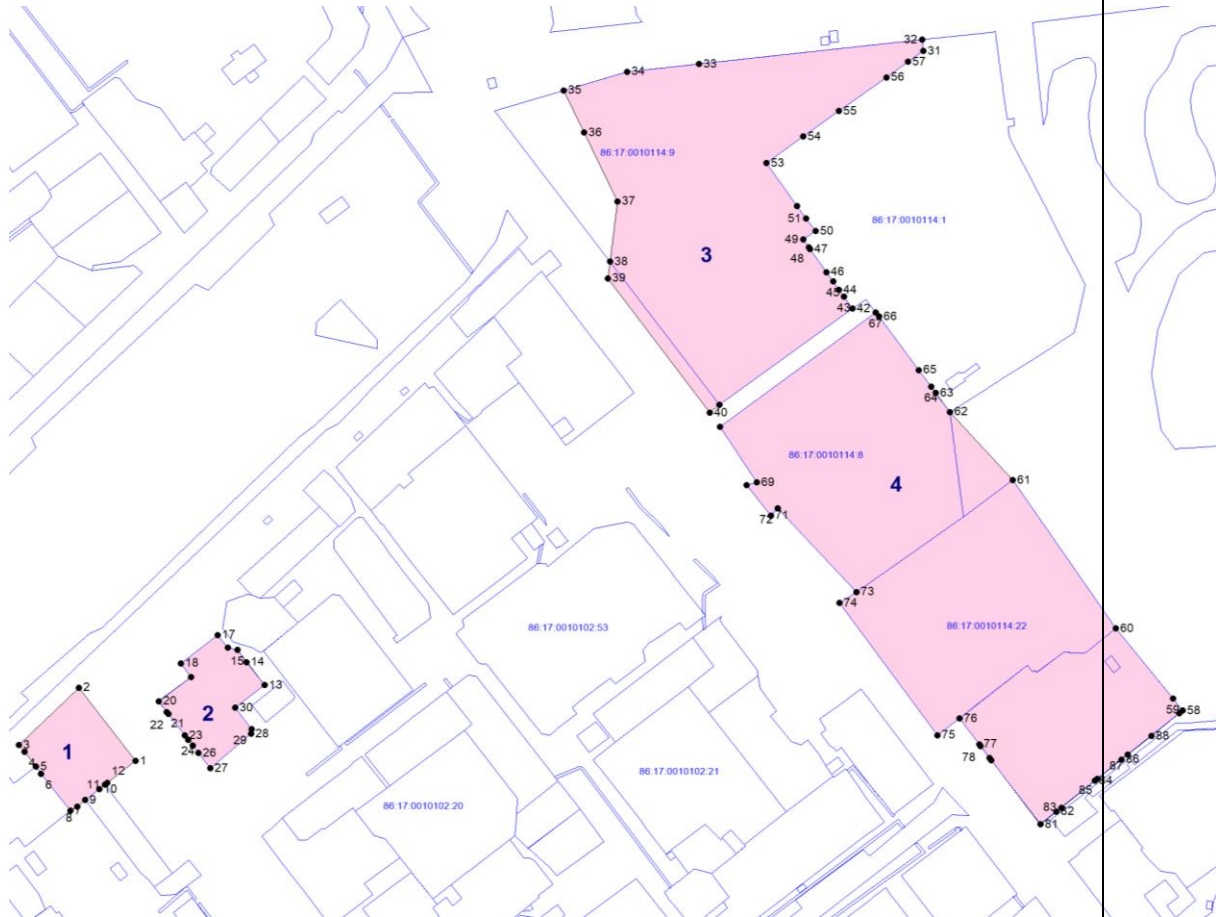
- Границы земельного участка, согласно сведениям ЕГРН
- Территориальная зона Ж-4
- ◆ Характерная точка территориальной зоны Ж-4

Подпись _____ Дата " _ " _____ 2018 г.

Место для оттиска печати (при наличии) лица, составившего описание местоположения границ объекта

**ОПИСАНИЕ МЕСТОПОЛОЖЕНИЯ ГРАНИЦ
территориальной зоны Ц-1. Городского центра**

План границ объекта



Масштаб 1:5000

Используемые условные знаки и обозначения:

Условные обозначения

Граница земельного участка, согласно сведениям ЕГРН

Территориальная зона Ц-1

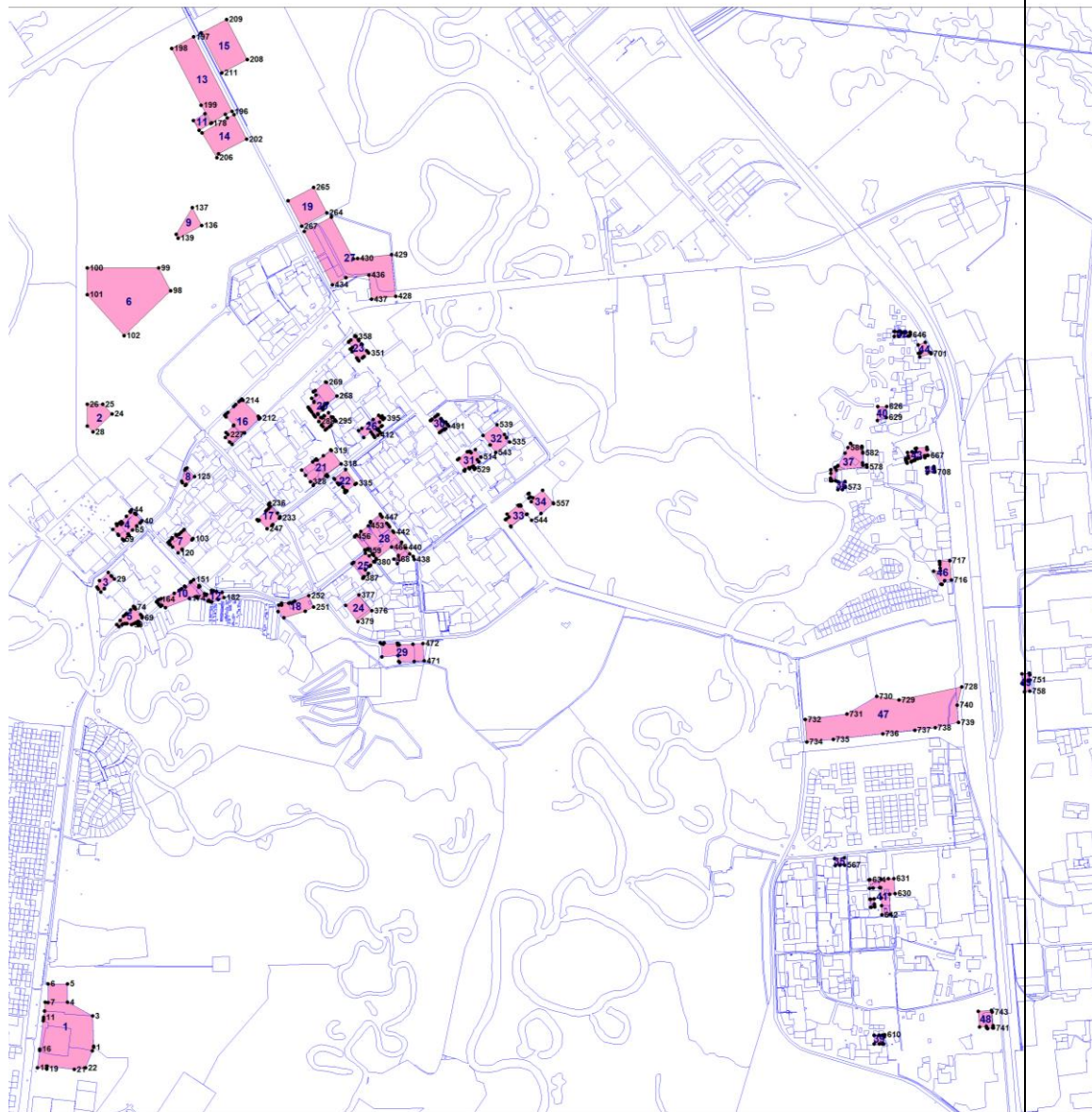
◆ Характерная точка территориальной зоны Ц-1

Подпись _____ Дата " __ " _____ 2018 г.

Место для оттиска печати (при наличии) лица, составившего описание местоположения границ объекта

**ОПИСАНИЕ МЕСТОПОЛОЖЕНИЯ ГРАНИЦ
территориальной зоны Ц-2. Делового, общественного и коммерческого назначения**


План границ объекта



Масштаб 1:20000

Используемые условные знаки и обозначения:

Условные обозначения

 Граница земельного участка, согласно сведениям ЕГРН

 Территориальная зона Ц-2

♦ Характерная точка территориальной зоны Ц-2

Подпись _____ Дата " __ " _____ 2018 г.

Место для оттиска печати (при наличии) лица, составившего описание местоположения границ объекта

**ОПИСАНИЕ МЕСТОПОЛОЖЕНИЯ ГРАНИЦ
территориальной зоны Ц-3. Объектов коммунально-бытового назначения**

План границ объекта



Масштаб 1:12000

Используемые условные знаки и обозначения:

Условные обозначения

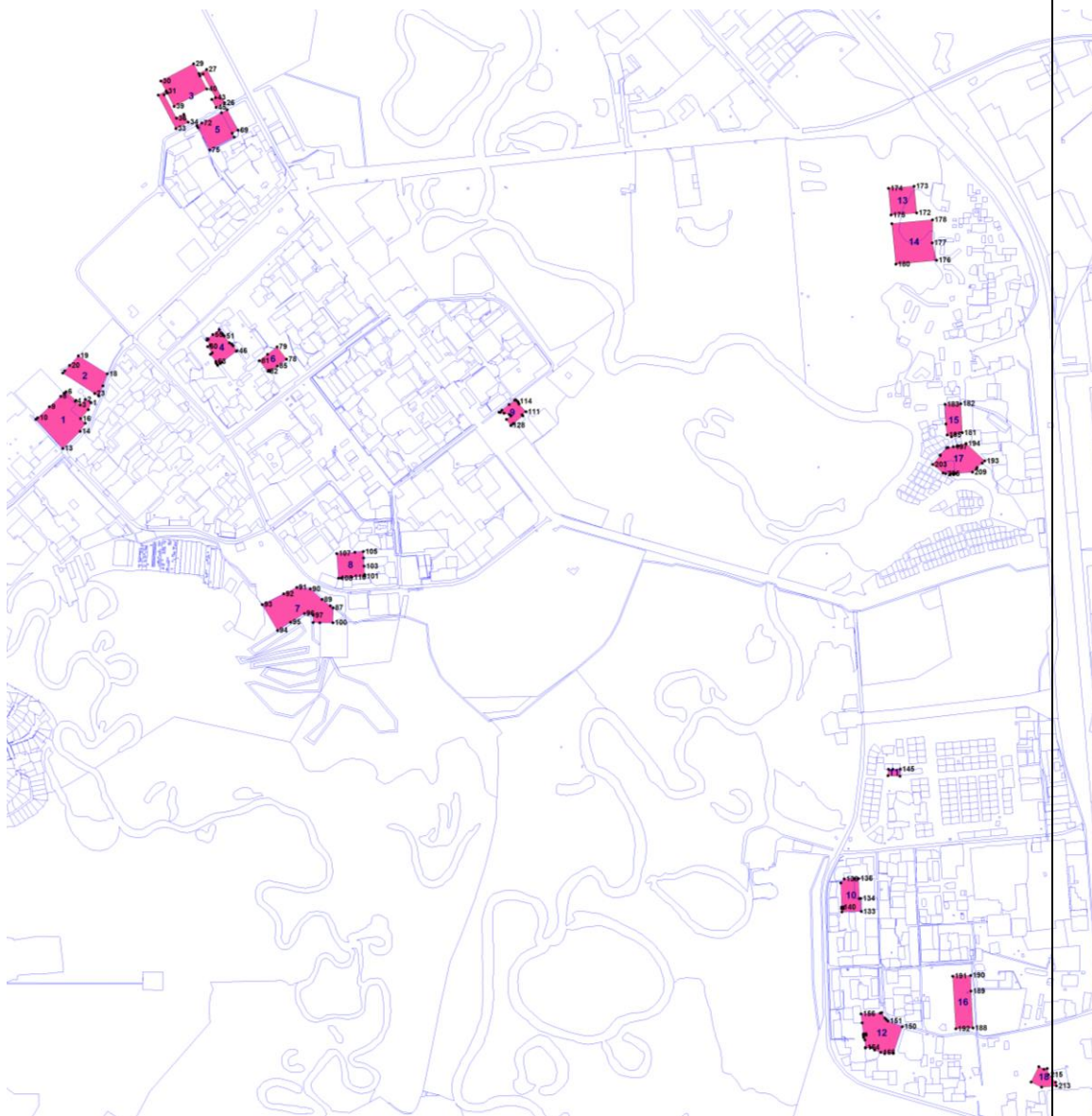
- Границы земельного участка, согласно сведениям ЕГРН
- Территориальная зона Ц-3
- ◆ Характерная точка территориальной зоны Ц-3

Подпись _____ Дата " __ " _____ 2018 г.

Место для оттиска печати (при наличии) лица, составившего описание местоположения границ объекта

**ОПИСАНИЕ МЕСТОПОЛОЖЕНИЯ ГРАНИЦ
территориальной зоны Ц-4. Учреждений образования**

План границ объекта



Масштаб 1:13000

Используемые условные знаки и обозначения:

Условные обозначения

- Границы земельного участка, согласно сведениям ЕГРН
- Территориальная зона Ц-4
- ◆ Характерная точка территориальной зоны Ц-4

Подпись _____ Дата " __ " _____ 2018 г.

Место для оттиска печати (при наличии) лица, составившего описание местоположения границ объекта

ОПИСАНИЕ МЕСТОПОЛОЖЕНИЯ ГРАНИЦ
территориальной зоны Ц-5. Учреждений здравоохранения и социальной защиты



План границ объекта



Масштаб 1:8000

Используемые условные знаки и обозначения:

Условные обозначения

-  Границы земельного участка, согласно сведениям ЕГРН
-  Территориальная зона Ц-5
- Характерная точка территориальной зоны Ц-5

Подпись _____ Дата " __ " _____ 2018 г.

Место для оттиска печати (при наличии) лица, составившего описание местоположения
границ объекта